






**Схема расположения границ публичного сервитута
для эксплуатации объекта
ВЛИ-0,23кВ оп.№97 (ВЛ-0,4кВ Л-3 ТП-36) - з/уч кад.№56:21:1101001:250, ул. Садовая,
д.108, с.Караванный**



УСЛОВНЫЕ ОБОЗНАЧЕНИЯ

Масштаб 1:1000

-  - границы устанавливаемого публичного сервитута
-  - ось линии, контур объекта
-  - границы муниципального образования, населенных пунктов
-  - границы кадастрового квартала
-  - границы земельных участков, попадающих в зону публичного сервитута

- 1 - обозначение характерной точки границы устанавливаемого публичного сервитута
- :123 - кадастровый номер земельного участка
- 56:00:0000000 - кадастровый номер квартала
- г. Оренбург - наименование муниципального образования, населенного пункта

Сведения о местоположении границ объекта

**ВЛИ-0,23кВ оп.№97 (ВЛ-0,4кВ Л-3 ТП-36) - з/уч кад.№56:21:1101001:250, ул. Садовая,
д.108, с.Караванный**

Перечень характерных точек		
Площадь зоны публичного сервитута 130 кв.м		
Обозначение характерных точек границ	Координаты, м	
	X	Y
1	2	3
1	421225.89	2341225
2	421229.91	2341226.8
3	421217.9	2341253.68
4	421213.88	2341251.88
1	421225.89	2341225