






**Схема расположения границ публичного сервитута
для эксплуатации объекта
ВЛИ 0,23 кВ оп №69 (ВЛ 0,4 кВ Л №2 ТП-41 Л Ка-2 ПС**



УСЛОВНЫЕ ОБОЗНАЧЕНИЯ

Масштаб 1:1000

-  - границы устанавливаемого публичного сервитута
-  - ось линии, контур объекта
-  - границы муниципального образования, населенных пунктов
-  - границы кадастрового квартала
-  - границы земельных участков, попадающих в зону публичного сервитута

- 1 - обозначение характерной точки границы устанавливаемого публичного сервитута
- :123 - кадастровый номер земельного участка
- 56:00:0000000 - кадастровый номер квартала
- г. Оренбург - наименование муниципального образования, населенного пункта

Сведения о местоположении границ объекта
ВЛИ 0,23 кВ оп №69 (ВЛ 0,4 кВ Л №2 ТП-41 Л Ка-2 ПС

Перечень характерных точек		
Площадь зоны публичного сервитута 154 кв.м		
Обозначение характерных точек границ	Координаты, м	
	X	Y
1	2	3
1	419928.31	2342747.83
2	419924.21	2342746.25
3	419936.77	2342713.68
4	419940.88	2342715.27
1	419928.31	2342747.83